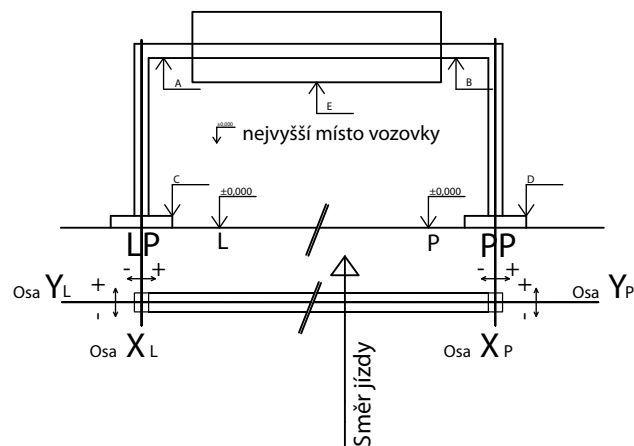


Příloha č.1

Schéma měřených hodnot :



±0,00 v bodě	výšky nad ±0,00 v bodech:						Náklony stojin			
	A	B	C	D	E	L nebo P	LP		PP	
							osa X	osa Y	osa X	osa Y
P	+7818	+7801	-203	+459	+5990	L= -479	+51	-40	-42	+9

Portály pro dopravní značení

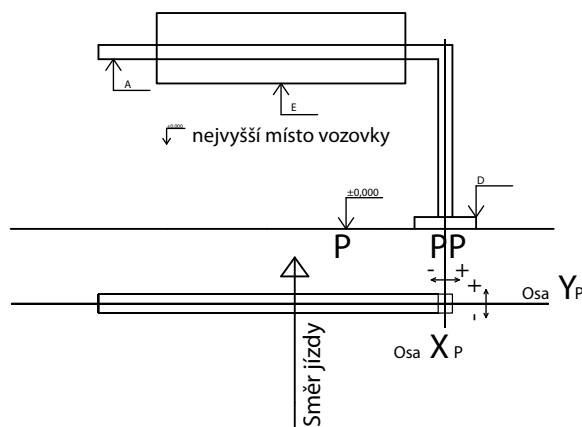
Portál - km 21.410

TV Chaby Jinočanská

Zaměření skutečného stavu-náklony

Příloha č.2

Schéma měřených hodnot :



Tabulka naměřených hodnot [mm]:

±0,00 v bodě	výšky nad ±0,00 v bodech:					Náklon stojiny	
	A	B	C	D	E	PP	
						osa X	osa Y
P	+8100			-268	+6071	-1	+24

Portály pro dopravní značení

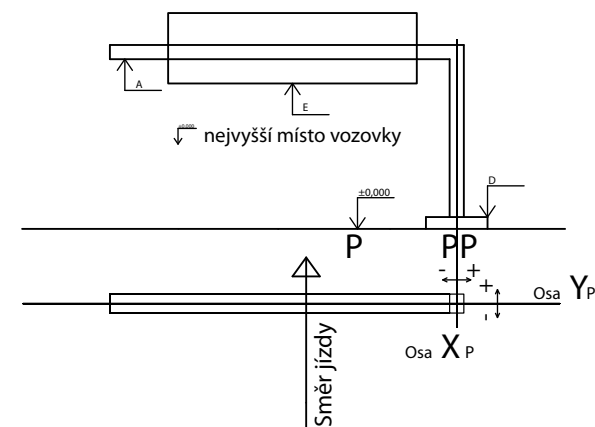
Poloportál - km 20.910

TV Chaby Jinočanská

Zaměření skutečného stavu-náklony

Příloha č.1

Schéma měřených hodnot :



Tabulka naměřených hodnot [mm]:

±0,00 v bodě	výšky nad ±0,00 v bodech:					Náklon stojiny	
	A	B	C	D	E	PP	
						osa X	osa Y
P	+8151			-219	+6369	+193	-15

Portály pro dopravní značení

Poloportál - km 19.110

PHS Řeporyje

Zaměření skutečného stavu-náklony